รายงานสถานการณ์น้ำ

วันที่ 22 พฤศจิกายน 2569

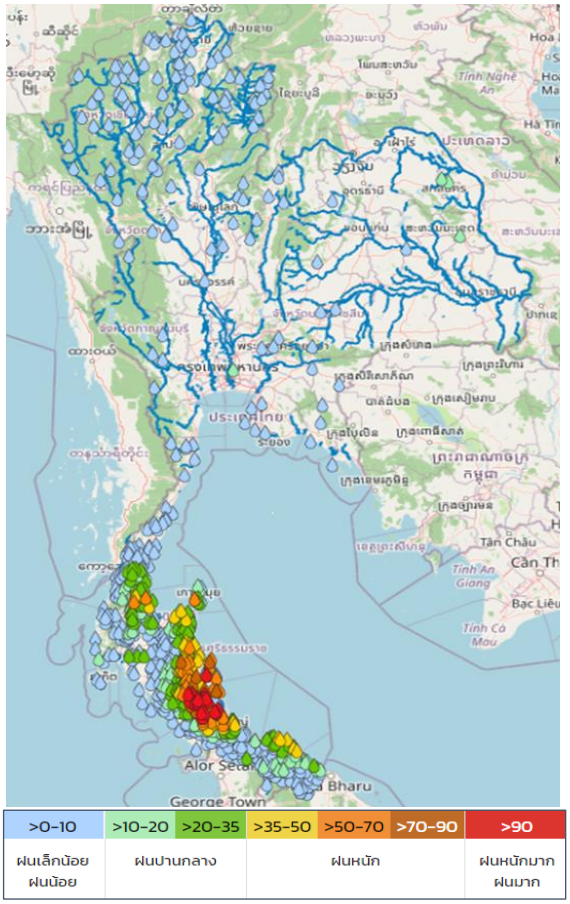

>0-10	>10-20	>20-35	>35-50	>50-70	>70-90	>90
ฝนเล็กน้อย ฝนน้อย	ฝนปานกลาง		ฝนหนัก			ฝนหนักมาก ฝนมาก

สภาพภูมิอากาศ และปริมาณฝน (เวลา 06.00 น.)

บริเวณความกดอากาศสูงหรือมวลอากาศเย็นจากประเทศจีนปกคลุมประเทศไทยตอนบนและทะเลจีนใต้ ส่งผลให้ประเทศไทยตอนบนมีอากาศเย็นในตอนเช้า แต่ยังคงมีฝนเกิดขึ้นได้บางพื้นที่ในภาคเหนือตอนบน ส่วนภาคใต้เริ่มมีฝนลดลงแต่ยังคงมีฝนตกหนักบางแห่ง เนื่องจากมรสุมตะวันออกเฉียงเหนือกำลังค่อนข้างแรงที่พัดปกคลุมอ่าวไทยและภาคใต้เริ่มอ่อนกำลังลง

ปริมาณฝนตกสะสม 24 ชั่วโมงที่ผ่านมา สูงสุด 5 ลำดับ

อันดับ	ที่ตั้ง	ปริมาณฝน (มม.)
1	ต.ฝาละมี อ.ปากพะยูน จ.พัทลุง	168.8
2	ต.เกาะหมาก อ.ปากพะยูน จ.พัทลุง	123.6
3	ต.ตะโหมด อ.ตะโหมด จ.พัทลุง	115.5
4	ต.ปากพะยูน อ.ปากพะยูน จ.พัทลุง	114.0
5	ต.นาท่อม อ.เมืองพัทลุง จ.พัทลุง	111.0

ปริมาณน้ำเก็บกักและใช้การ ในอ่างเก็บน้ำ ขนาดใหญ่และขนาดกลาง จำนวน 496 แห่ง

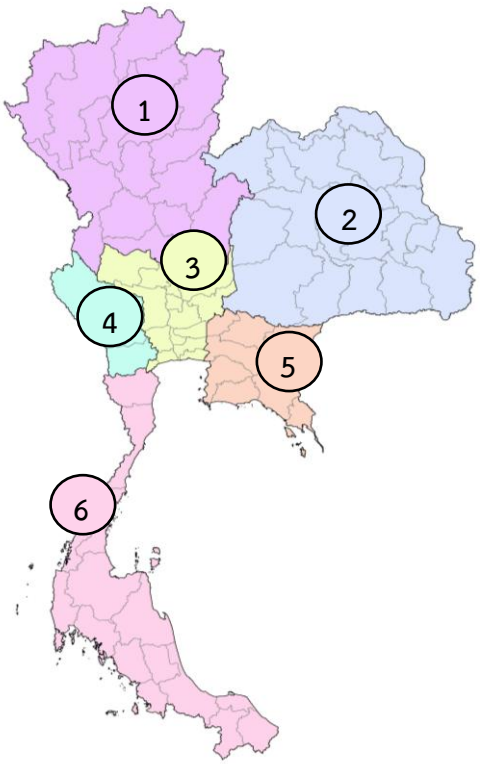

ข้อมูล ณ วันที่ 21 พ.ย. 69

ภาค	ความจุ	ปริมาณน้ำเก็บกัก	ปริมาณน้ำใช้การ
1 เหนือ	26,009	19,821 (76%)	12,986 (68%)
2 ตะวันออกเฉียงเหนือ	10,577	7,263 (69%)	5,435 (62%)
3 กลาง	1,750	1,703 (98%)	1,601 (98%)
4 ตะวันตก	26,775	25,977 (97%)	12,688 (94%)
5 ตะวันออก	2,633	2,555 (97%)	2,398 (97%)
6 ใต้	8,922	6,422 (72%)	4,658 (65%)
รวมทั้งประเทศ	76,666	63,741 (83%)	39,766 (75%)

*หมายเหตุ %น้ำใช้การเทียบกับความจุเก็บกัก

*หน่วย ล้าน ลบ.ม.

การบริหารจัดการน้ำลุ่มน้ำเจ้าพระยา

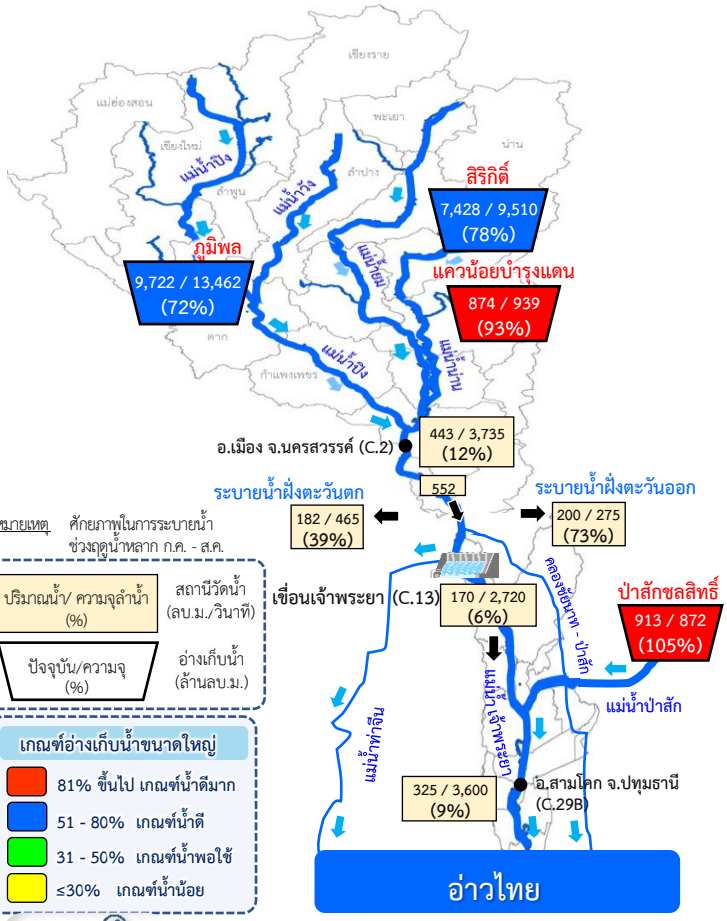

4 เขื่อนหลักลุ่มน้ำเจ้าพระยา (ความจุ 24,783 ล้าน ลบ.ม.)
ปัจจุบันมีปริมาณน้ำรวม 18,937 ล้าน ลบ.ม. (76%)
เป็นน้ำใช้การ 12,229 ล้าน ลบ.ม. (68%)

ปริมาณน้ำจากพื้นที่ตอนบนที่ระบายจากเขื่อนภูมิพล สิริกิติ์ และแควน้อยฯ ไหลมารวมกันที่ต้นแม่น้ำเจ้าพระยา บริเวณสถานีวัดน้ำ C.2 ค่ายจิรประวัติ จ.นครสวรรค์ **ปัจจุบัน 443 ลบ.ม./วินาที** ไหลมารวมกับปริมาณน้ำ Side flow ทำให้มี**ปริมาณน้ำในการบริหารจัดการเหนือเขื่อนเจ้าพระยา 552 ลบ.ม./วินาที** กรมชลประทาน บริหารจัดการน้ำ ดังนี้

- **ระบายน้ำฝั่งตะวันออก** คิดเป็น 73%ของศักยภาพ (200 ลบ.ม./วินาที)
- **ระบายน้ำฝั่งตะวันตก** คิดเป็น 39%ของศักยภาพ (182 ลบ.ม./วินาที)
- ระบายผ่าน**เขื่อนเจ้าพระยา** (C.13) คิดเป็น 6%ของศักยภาพ (170 ลบ.ม./วินาที)

นอกจากนี้ **เขื่อนป่าสักชลสิทธิ์** ระบายน้ำลงสู่แม่น้ำป่าสัก 55 ลบ.ม./วินาที ไหลผ่าน**เขื่อนพระรามหก** 10 ลบ.ม./วินาที ก่อนไหลมาบรรจบที่แม่น้ำเจ้าพระยา บริเวณสถานี C.29B อ.สามโคก จ.ปทุมธานี เฉลี่ย 325 ลบ.ม./วินาที

การจัดสรรน้ำฤดูแล้งปี 2569/70 (ทั้งประเทศ ลุ่มเจ้าพระยา)

พื้นที่	น้ำต้นทุน ณ 1 พ.ย.69	แผนจัดสรรน้ำ 1 พ.ย.69 – 30 เม.ย.70	ผลจัดสรรน้ำ	คงเหลือ
ทั้งประเทศ การจัดสรรน้ำฤดูแล้งปี 2569/70	43,479	28,009 สำรองน้ำต้นฤดูฝน 15,470 ล้าน ลบ.ม.	2,730 (10%)	25,279 (90%)
เจ้าพระยา การจัดสรรน้ำฤดูแล้งปี 2569/70	12,239	9,000 สำรองน้ำต้นฤดูฝน 4,239 ล้าน ลบ.ม.	685 (8%)	8,315 (92%)

การบริหารจัดการน้ำฤดูฝน ปี 2569 (แม่กลอง)

	น้ำต้นทุน ณ 1 ก.ค.69	(1 ก.ค.69 – 31 ธ.ค.69)		
แม่กลอง การจัดสรรน้ำฤดูฝนปี 2569	4,211	4,000 ความต้องการใช้น้ำ 3,999 ล้าน ลบ.ม.	3,962 (99%)	38 (1%)

การเพาะปลูกพืชในช่วงฤดูแล้งปี 2569/70 (18 พ.ย. 69)

ทั้งประเทศ	ข้าวนาปรัง	พืชไร่ - พืชสวน	รวม
แผนเพาะปลูก	9.39	0.82	10.21
ผลเพาะปลูก	0.87	0.09	0.97

เจ้าพระยา	ข้าวนาปรัง	พืชไร่ - พืชสวน	รวม
แผนเพาะปลูก	6.28	0.16	6.43
ผลเพาะปลูก	0.66	0.07	0.73

หน่วย : ล้านไร่

สถานการณ์อุทกภัย ปี 2569

จากปริมาณฝนที่ตกหนักและตกสะสมในพื้นที่ตั้งแต่ต้นเดือนพฤษภาคม 2569 เป็นต้นมา ส่งผลทำให้มีพื้นที่ประสบอุทกภัย รวมทั้งสิ้น 63 จังหวัด ดังนี้

จังหวัดที่เข้าสู่ภาวะปกติ 60 จังหวัด ได้แก่ จังหวัดเชียงใหม่ ลำพูน แม่ฮ่องสอน เชียงราย พะเยา น่าน ลำปาง อุตรดิตถ์ พิษณุโลก พิจิตร นครสวรรค์ สุโขทัย ตาก กำแพงเพชร อุดรธานี เลย สกลนคร หนองบัวลำภู ชัยภูมิ ร้อยเอ็ด นครพนม มุกดาหาร อำนาจเจริญ อุบลราชธานี ยโสธร นครราชสีมา สุรินทร์ บุรีรัมย์ สระแก้ว นครนายก จันทบุรี ฉะเชิงเทรา ชลบุรี ปราจีนบุรี ระยอง ตราด ลพบุรี เพชรบูรณ์ สระบุรี ปทุมธานี สมุทรปราการ กรุงเทพมหานคร อุทัยธานี ชัยนาท สิงห์บุรี อ่างทอง ราชบุรี กาญจนบุรี สมุทรสงคราม เพชรบุรี ระนอง ชุมพร ประจวบคีรีขันธ์ ภูเก็ต สุราษฎร์ธานี พังงา กระบี่ นครศรีธรรมราช ตรัง และยะลา

จังหวัดที่ประสบอุทกภัย 3 จังหวัด ได้แก่ จังหวัดนครปฐม พระนครศรีอยุธยา และสุพรรณบุรี

การช่วยเหลือเครื่องจักร-เครื่องมือฤดูฝนปี 2569

เครื่องสูบน้ำ	เครื่องผลักดันน้ำ	เครื่องจักรกลสนับสนุนอื่นๆ
		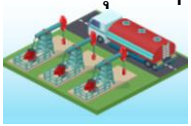
1,197/1,991 ชุด	319/397 คัน	141/3,429 หน่วย

รวม 1,657 หน่วย

หมายเหตุ ผล/แผน

ประชาสัมพันธ์สถานการณ์น้ำและการบริหารจัดการน้ำฤดูแล้ง ปี 2569/70

ระหว่างวันที่ 2 – 15 พฤศจิกายน 2569

จำนวนครั้งประชาสัมพันธ์	จำนวนเกษตรกรที่รับการฟังประชาสัมพันธ์
	
385 ครั้ง	2,441 คน
สะสม 1,077 ครั้ง	สะสม 4,013 คน

กิจกรรมและการให้ความช่วยเหลือ

โครงการส่งน้ำและบำรุงรักษาพระยาบรรลือ สำนักงานชลประทานที่ 11 ดำเนินการจัดเก็บวัชพืช และสิ่งกีดขวางทางน้ำ บริเวณคลองบัวหวั่น กม.0+500 ตำบลบัวปากท่า อำเภอบางเลน จังหวัดนครปฐม เพื่อเพิ่มประสิทธิภาพการระบายน้ำ




โครงการชลประทานชุมพร สำนักงานชลประทานที่ 14 ดำเนินการติดตั้งเครื่องสูบน้ำ จำนวน 1 เครื่อง บริเวณบ้านหูรอ ตำบลนาชะอัง อำเภอเมืองชุมพร จังหวัดชุมพร เพื่อช่วยเหลือประชาชนที่ประสบปัญหาน้ำท่วมขัง




โครงการส่งน้ำและบำรุงรักษาปากพนังบน สำนักงานชลประทานที่ 15 ดำเนินการกำจัดวัชพืชและสิ่งกีดขวางทางน้ำด้วยรถแบคโฮบูมยาว บริเวณตำบลท่าประจะ อำเภอชะอวด จังหวัดนครศรีธรรมราช เพื่อช่วยเหลือพื้นที่เกษตรกรรม และเตรียมรองรับสถานการณ์น้ำในช่วงฤดูฝน




ส่วนเครื่องจักรกล สำนักงานชลประทานที่ 17 ดำเนินการติดตั้งเครื่องสูบน้ำเคลื่อนที่ จำนวน 1 เครื่อง บริเวณคลองระบายน้ำ D11 กม.0+000 ตำบลบ้านกลาง อำเภอปะนาเระ จังหวัดปัตตานี เพื่อเตรียมความพร้อมและบรรเทาอุทกภัยปี 2569-2570


